A XIII. kerületi Rokolya park ökológiai szemlélettel épült. A sport-, játszótér fejlesztés és rekreációs célú zöldfelületek kialakítása során az aktív és passzív területhasználati funkciókat táji elemek, természetes hatású terepplasztikák választják el egymástól. A központi pihenőtér finoman lejtő felületét elfogyó lépcső keretezi. Mélypontján vízmegtartó kert és ködfúvókás vízarchitektúra ad izgalmas hatású természeti hangulatot, miközben a teljes területre eső csapadékvíz helyben tartását teszi lehetővé. Mellette barangoló kert kap helyet, ahol az utak között megjelenő esőkertek által természetközeli, ökológiailag különösen összetett és értékes zöldfelület alakul ki. A kertben ismertető táblákon keresztül a látogatók felfedezhetők a fenntartható hulladékgazdálkodás és környezettudatos életmód témaköreit. A park hulladékgyűjtése zónásított – játék és sportterület hulladékgyűjőkkel ellátott, a pihenő rész – 'Vidd magaddal a hulladékot' edukációs tér, melynek a főbejáratain szelektív hulladékgyűjtés lesz.

2026 ROKOLYA PARK

Pápai Veronika

ÉV TÁJÉPÍTÉSZE DÍJ



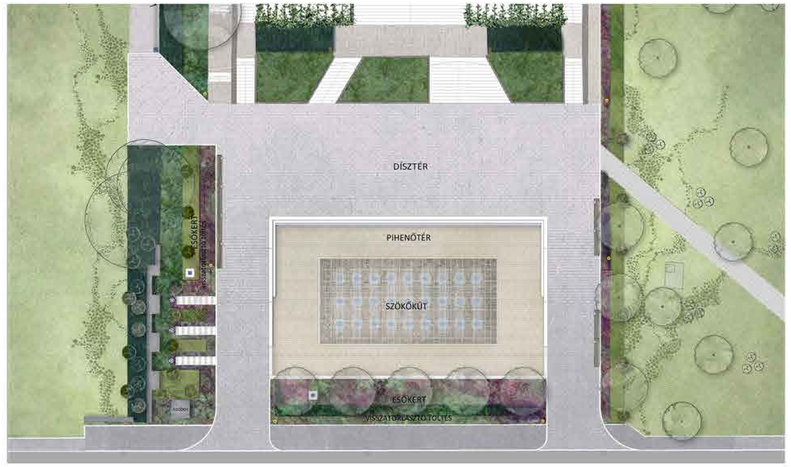


A MATE gödöllői Szent István Campus ikonikus épületének felújítása során az elavult szökőkút helyett korszerű, talajba süllyesztett vízjáték és dísztér kialakítására került sor, mely műemlékvédelmi, esztétikai és funkcionális szempontból megőrzi a kompozíció nyitottságát, idézi a 'nagy szökőkutat', de fenntartható és ökologikus működési elvvel bír.
A burkolatba süllyesztett vízarchitektúra régi szökőkúttal megegyező méretű tere az egyenletes lejtésű burkolatba visszabillentve, finom tereplépcsőt hozott létre. A vízarchitektúra ezáltal racionálisabb méreteket ölt, miközben a lépcsők által intim belső térélményt nyújt.
A burkolatra hulló csapadék és víz a visszabillentett-, és a lépcső fölötti térről a lépcsők tövében gyűlik össze, majd burkolat alatt a szökőkút és a járda közötti esőkertbe jut. Az épület melletti vápából kilépő víz szintén esőkertbe gyűlik.



2026 GÖDÖLLŐ MATE - AULA FOGADÓTÉR ÉS SZÖKŐKÚT

Pápai Veronika

ÉV TÁJÉPÍTÉSZE DÍJ

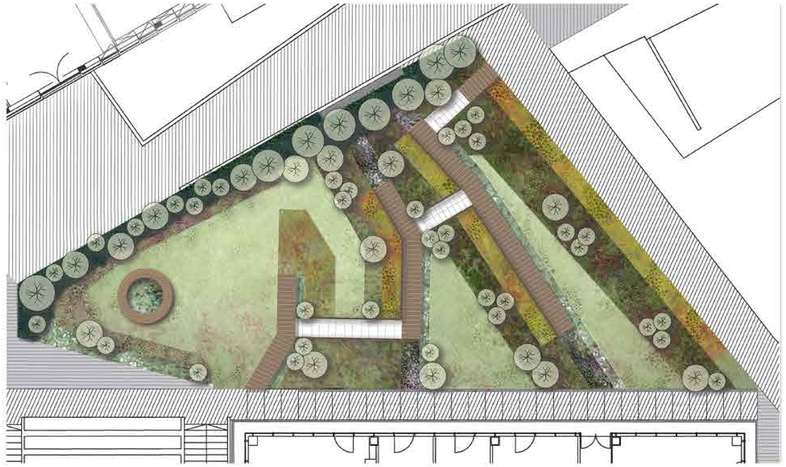

A MOME közösségi kert az egész park fejlesztés után fellépő vízmegtartási és vízelvezetési problémájának kezelésére tervezett természet alapú zöldfelületi fejlesztésének eleme, mely a teljes koncepció 3. ütemeként valósult meg. A területen több probléma orvoslása és a hallgatók kerttel való kapcsolatának erősítése volt a cél. A meredek gyepes rézsű és az azt követő sánta lépcső kényelmetlensége rendszeres eróziót, kitaposásokat eredményezett. A közösségi kert tervezése valóban a közösség által igényelt kialakítással épült. A tervezés a hallgatók számára meghirdetett 12 alkalmas ökologikus szemléletű tervezés és permakultúra kurzus keretei között folyt, ahol a résztvevőknek meg kellett ismerni a természeti rendszereket, ökoszisztémák működését, vízmegtartás elveit, fel kellett tárni saját valós igényeiket, valamint azt, hogy a fenntartás, működtetés során mi az racionális idő amit, mint közösség tényleg rá szeretnének a kertre szánni.



2026 MOME - Közösségi kert

Pápai Veronika

ÉV TÁJÉPÍTÉSZE DÍJ

A projekt a Budapest belvárosi területén kialakított klímaadaptív törekvések egyike, mely eszközei támogatják az élhetőbb városi környezet létrejöttét. A Szeszgyár köz közösségi tervezés eredményeként alakult a jelenlegi, megvalósított formájára. A bérházak tetővizeinek bekötése, utcák burkolt felületeinek esőkertbe vezetése, futtatott zöldfalak jelentősége, ‘10 perces kertek’ alternatív játszóhelyei, közösségi terei, az alulról szerveződő közösségi megmozdulások a jövő városi térépítészetének pillérei. A fejlesztés során Józsefváros egyik legelhanyagoltabb, keskeny utcája természetközeli, gyalogos központú sétánnyá alakult. A Kőris és Visi Imre utcák közötti szakasz 2022-ben, a területet lezáró fal lebontásával elhagyatott autók és töredezett beton alkotta sikátorból új köztérré alakult, mely a természetalapú megoldásoknak és a különböző játék-tereknek köszönhetően kellemes időtöltésre ad lehetőséget.

2026 SZESZGYÁR KÖZ

Pápai Veronika

ÉV TÁJÉPÍTÉSZE DÍJ

A Koszorú utcai saroktelek olyan zöldfelületbe ágyazott közösségi térré alakult, amely lehetőséget nyújt az aktív pihenésre, miközben javítja a terület mikroklímáját és környezeti- ökológiai folyamatokról edukálja látogatóit.
A tér alapszerkezetét a megközelítési pontok közötti, átlós út határozza meg, mely két részre osztja a kertet. Az egyik háromszög a terület mélypontja, jól benapozott, másik pedig magasabban fekszik, árnyékos és védett. A mélyponton egybefüggő, önvédő zöldfelületként esőkert létesült, melyen pallóösvényen kialakított tanösvény épült. Ehhez kapcsolóan a gyerekek számára kültéri tanterem került kialakításra.
Az esőkertbe a felszíni vizeken kívül az ivókút vize kerül, valamint nyitott a lehetőség a szomszéd háztetők vizének bekötésére is. A belső háromszög védett pihenőtér, melynek belsejében kiemelt ágyások között sétálva, tematikus kertben ismerhetőek meg a gyógy- és fűszernövények.



2026 CINKA PANNA KERT

Pápai Veronika

ÉV TÁJÉPÍTÉSZE DÍJ

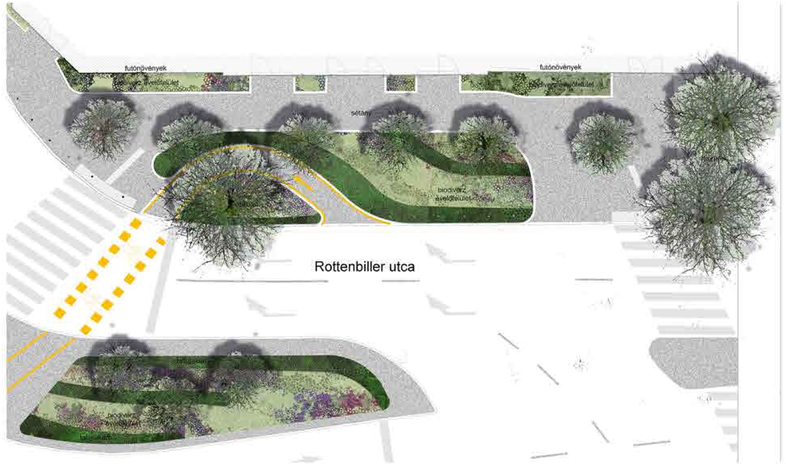

A projekt során a Rottenbiller utca 35 szám alatt élő lakóközösség régóta óhajtott zöldfelület létesítési szándéka valósult meg. Inspiráló tájépítészeti feladat, mely pédaértékű az urbánus zöldfelületfejlesztésben, és mintául szolgálhat a jövőbeli klímajavító törekvéseknek. A lakók saját forrásukat felhasználva, a VII. kerületi önkormányzat, valamint a főváros támogatásával, saját gondozású előkertet hozotak létre közterületen, mellyel saját környezetüket, elhanyagolt, szemetes, bukolt területből önkologikus, dinamikus önfenntartó zöld-szigetté alakították, javítva a terület mikroklimatikus adottságait. Az eddig burkoltokon elfutó víz, most a zöldfelületeket táplálja, a házfalakat futtatott zöldfalak védik majd az átforrósodástól, fák, cserjék és évelők szokszínűsége ad otthont a városi polinátoroknak. A fejlesztésen túl a kert gondozása is közösen végett munka. A fákat a FŐKERT az évelőket és cserjéket a lakók tarták fenn.

2026 ROTTENBILLER UTCA - LAKÓKÖZÖSSÉG TÁMOGATÁSA Pápai Veronika

ÉV TÁJÉPÍTÉSZE DÍJ

A projekt Budapest belvárosának egyik formabontó zöldfelületi fejlesztése, mely a belvárosi hőszigethatás elleni küzdelem minta-beruházása. A zöld sziget a belvárosra jellemző burkolt közlekedési csomópontjából alakult jelenlegi formájára. Ökologikus szemlélettel alakított felületeit a szomszédos bérház tetővize táplálja.
A széles íven kanyarodó gépjárműforgalmú út túlzott méretű burkolat felületeinek dominanciáját a gyalogos közlekedésnek átadott vizuálisan egybefüggő zöld tér oldotta fel, ahol az autós forgalom másodrendű. A tetővizeket gyűjtő esőkerteken kívül a Népszínház utca felé eső zöld sávok dombjai védik a gyalogosokat. Ahol erre lehetőség adódik, a falak mentén futtató szerkezetekkel kialakított zöldfalak csökkentik a területhasználókra sugárzó hő mennyiségét és növelik a létrehozható zöldfelületek méretét. A sarok-kertbe integrált alternatív játszó és pihenő elemek az ideiglenes időtöltést támogatják.





2026 ALFÖLDI UTCA - NÉPSZÍNHÁZ UTCA SAROK

Pápai Veronika

ÉV TÁJÉPÍTÉSZE DÍJ

A Csanády utca képét eredetileg az autós forgalom és parkolás jellemezte. A fejlesztés során, az utcakeresztszelvény rendezésével, valamint a használatlan burkolt felületek megszüntetésével, szélesebb gyalogos tereket és több zöldfelület jött létre. A terek racionalizálása során, a pihenőterek ‘zöld burkolata’, valamint az alacsony fenntartásigényű, ökologikus zöldfelületek kialakítása, teszi lehetővé a helyi csapadékvíz beszivárgását a talajba, jelentősen javítva a mikroklimatikus viszonyokat.
A troli- és buszmegállóknál elhelyezett lehajtható padok kihelyezésével, futtatott zöldfalak, valamint növénnyel befuttatott árnyékolószerkezetek kialakításával az utca zöldfelületeinek mérete jelentősen növekedett, a lakosság által igényelt parkolóhelyek minimális csökkentésével. A jelentős közműérintettség ellenére 16 db fa került eltelepítésre SFR rendszer alkalmazásával. Az utca a fejlesztés nyomán kietlen városi utcából hangulatos zöld sétánnyá változott.

2026 CSANÁDY UTCA

Pápai Veronika

ÉV TÁJÉPÍTÉSZE DÍJ

A Déri Miksa utca fejlesztésének célja a hagyományos út-járda-zöldsáv karaktertől eltérő zöldfelületi és közlekedési rendszer kialakítása, melyben a területhasználó nem belvárosi utcában, hanem inkább buja árnyas, sokféle színnel és formával operáló kertben érzi magát.
A tér zöld foltjainak egy része esőkert, mely a burkolatok vizét gyűjti, egy szakaszon kiváltva a hagyományos víznyelőket. A kiültetések biodiverz, ökologikus-dinamikus évelőfelületek, melyek jól alkalmazkodnak a városi klímához és képesek tolerálni a forróságot, valamint az esőkertek időszakos vízborítottságát is. Az új szemléletű fejlesztés kommunikációjának eszköze a botanikai bemutató, mely az esőkertekkel és a biológiai sokféleséggel tervezett kiültetéseket ismerteti. A térbe integrált élmény elemek, sakk, napozópad, trambulin a lakosság számára könnyen elérhető. A "pocket park" a 15 perces városok koncepciójának egyik jellemző elemeként értelmezhető.



2026 DÉRI MIKSA UTCA

Pápai Veronika

ÉV TÁJÉPÍTÉSZE DÍJ

A kert a Semmelweis Egyetem Központi Betegellátó Épület nyugati szárnya előtt található zöldfelületbe integrált pihenőpark, mely az orvoshallgatók számára kültéri tanteremként is funkcionál. A képalkotó klinika felől egy parkolóhely megszüntetésével a tanterem és az épület között kapcsolat alakult ki, mely a területhasználót gazdag, burjánzó, kertbe vezeti. A szerkezet egyszerű, keretes, mint a kolostorok kerengője. A körbevezető andalgóról pihenősávok nyúlnak a virágok közé. A virágoskert szépségét, a burkolati 'benyúlásokban' elhelyezett padokon ülve lehet csodálni. A sétaút északi szegletén található tanterem, egyedi tervezésű 'pulpitusa' vetítésekre is alkalmas szerkezet.
A zöldfelületek társadalomra gyakorolt hatásait vizsgáló kutatások kimutatták, hogy igazán egészségügyi értelemben pozitív hatást csak az az 'Én kertem' vált ki. A kertépítészeti koncepció egy ilyen zárt, békét adó kertrész kialakítására törekszik.

2026 SEMMELWEIS EGYETEM - HALLGATÓI TÉR

Pápai Veronika

ÉV TÁJÉPÍTÉSZE DÍJ

A park északi irányban nyit a városra, míg a többi irányból védelemre törekszik. A 47-es út zavaró hatásait, valamint a keleti és déli irány üzleteinek negatív vizuális hatásait dombokkal és védőfásításokkal zárja ki. A burkolt felületek aránya a városi kapcsolat felől déli irányban csökken, a park egyre természetesebbé válik Az útrendszer két, egymást keresztező, fősétányból, valamint az önmagába vissza-visszatérő sétaút-hálózatból áll. A parki elemek legfőbb szervező ereje a tó, mely a lépcsőző fogadóteret használókat vizuálisan átvezeti a természetes napozórétek, dombok, virágos rétek világába, miközben az utakat hidakkal, fadekkel teszi izgalmasabbá. A területen a hazai ökológiai viszonyoknak megfelelő, honos és idegenhonos fajokkal operáló kortárs, természet közeli park kialakítása a cél, melynek fenntartás-racionalizált, ökológiailag önműködő területei előirányozzák a már bevált innovatív zöldfelületkialakítási és fenntartási módszereket.

2026 HÓDTÓ

Pápai Veronika

ÉV TÁJÉPÍTÉSZE DÍJ

A Városmajor erősen architektonikus, alapszerkezetét, a hossz- és keresztengelyek merev úthálózat miatti egysíkúsága valamint, a zöldfelületek szabdaltságajellemzi.
A tervezés során a történeti főtengelyeken alapuló, de zöldfelületi hierarchiájában változatosabb alapszerkezet kidolgozása volt a cél, mely a történeti tengelyeken kívül a jelenkor parkhasználói szokásait is figyelembe veszi.
A zöld-struktúra a széles összefüggő zöldek és az intim bejárható kertrészek szélsőségeit feszegeti, ennek következtében az alapvetően architektonikus közkert, inkább közpark jelleget ölthet.
Alapszerkezetét így a nagy egybefüggő zöldfelületek ökológiailag jobban működő egységei, a terepadottságokra reagáló csapadékvízmegtartást célzó elemei, a meglévő értékes botanikai különlegességek bemutatása, a biológiai sokféleség fokozása, valamint a mikroklimatikus viszonyok javítása határozzák meg.

A Népliget a fejlesztés nyomán egy természeti szépségeiért látogatott angolparkká kellene, hogy váljon, melynek fő attrakciója a természet és a természetben való tartózkodás szeretete; ahol a kulturált parkhasználat elég visszafogott ahhoz, hogy ezek a természeti értékek valóban megmaradhassanak. A terv célja, hogy a túlzott funkcióhalmozás ne billentse át a jelenlegi rossz megítélésből adódó, mérsékelt területhasználatnak köszönhető egészséges zöldfelületi rendszer hangsúlyos meglétét és erejét az épített funkciók felé. A terv tehát a védett történeti kert még megmaradt úthálózatát megtartja, a park átláthatóságának alapjául szolgáló tengelyeket visszaállítja, a hetvenes években született, az alap szerkesztésétől teljesen idegen, egyenesen karcolt útvonalakat, elaprózott kertrészeket elbontja és újjáéleszti a történeti fő- és mellék útvonalrendszer, valamint a zöldfelületek és burkolt elemek hierarchiáját. A peremterületeken védőzónákat épít ki, illetve a funkciósséma megalkotásánál pufferként működő reprezentatív sávot hoz létre. A belső területeken a meglévő burkolt felületekre koncentrálja a terhelést. Edukál és hangsúlyozza a park természeti szépségét; meglévő értékes épületeit megtartja és az értéktelen torzókat lebontja.